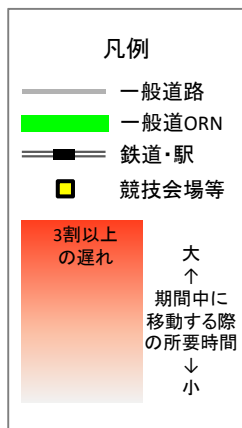


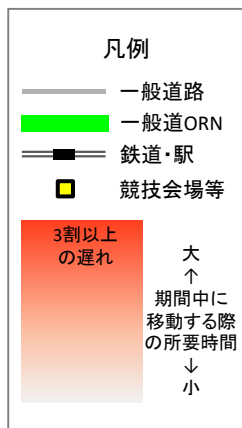
今回公表するマップは2020 T D M推進プロジェクト運営事務局が、一定の前提をおき、何も交通対策を行わない場合に生じる影響に関する情報をまとめたものです。必ずしも当日の交通状況を正確に表現したものではありません。大会時の行動をあらかじめ検討する際の参考としてご利用ください。

本マップの作製にあたり、大会期間中の交通規制、T D Mによる交通量の低減等、検討中であり、現時点で反映できていない交通条件があります。



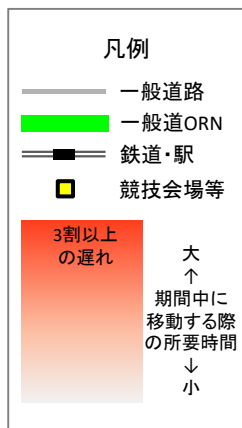
今回公表するマップは2020 T D M推進プロジェクト運営事務局が、一定の前提をおき、何も交通対策を行わない場合に生じる影響に関する情報をまとめたものです。必ずしも当日の交通状況を正確に表現したものではありません。大会時の行動をあらかじめ検討する際の参考としてご利用ください。

本マップの作製にあたり、大会期間中の交通規制、T D Mによる交通量の低減等、検討中であり、現時点で反映できていない交通条件があります。



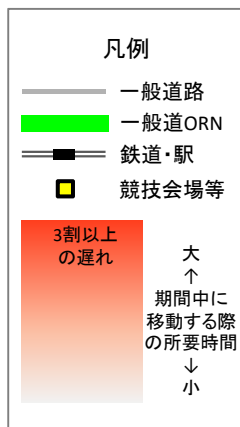
今回公表するマップは2020 T D M推進プロジェクト運営事務局が、一定の前提をおき、何も交通対策を行わない場合に生じる影響に関する情報をまとめたものです。必ずしも当日の交通状況を正確に表現したものではありません。大会時の行動をあらかじめ検討する際の参考としてご利用ください。

本マップの作製にあたり、大会期間中の交通規制、T D Mによる交通量の低減等、検討中であり、現時点で反映できていない交通条件があります。



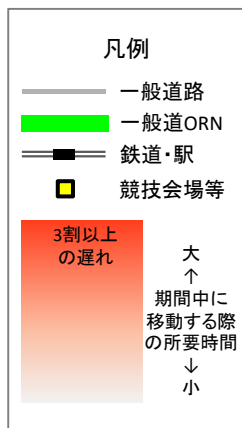
今回公表するマップは2020 T D M推進プロジェクト運営事務局が、一定の前提をおき、何も交通対策を行わない場合に生じる影響に関する情報をまとめたものです。必ずしも当日の交通状況を正確に表現したものではありません。大会時の行動をあらかじめ検討する際の参考としてご利用ください。

本マップの作製にあたり、大会期間中の交通規制、T D Mによる交通量の低減等、検討中であり、現時点で反映できていない交通条件があります。



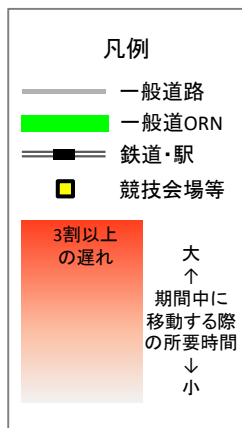
今回公表するマップは2020 T D M推進プロジェクト運営事務局が、一定の前提をおき、何も交通対策を行わない場合に生じる影響に関する情報をまとめたものです。必ずしも当日の交通状況を正確に表現したものではありません。大会時の行動をあらかじめ検討する際の参考としてご利用ください。

本マップの作製にあたり、大会期間中の交通規制、T D Mによる交通量の低減等、検討中であり、現時点で反映できていない交通条件があります。



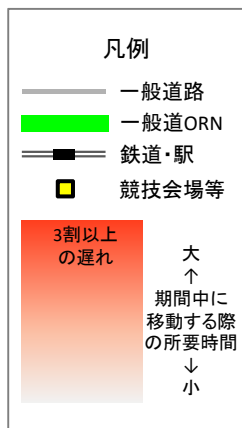
今回公表するマップは2020 T D M推進プロジェクト運営事務局が、一定の前提をおき、何も交通対策を行わない場合に生じる影響に関する情報をまとめたものです。必ずしも当日の交通状況を正確に表現したものではありません。大会時の行動をあらかじめ検討する際の参考としてご利用ください。

本マップの作製にあたり、大会期間中の交通規制、T D Mによる交通量の低減等、検討中であり、現時点で反映できていない交通条件があります。



今回公表するマップは2020 T D M推進プロジェクト運営事務局が、一定の前提をおき、何も交通対策を行わない場合に生じる影響に関する情報をまとめたものです。必ずしも当日の交通状況を正確に表現したものではありません。大会時の行動をあらかじめ検討する際の参考としてご利用ください。

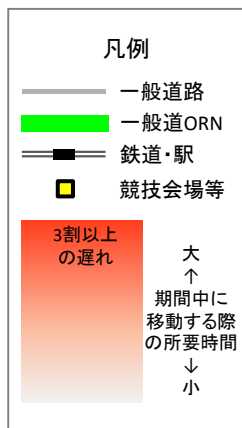
本マップの作製にあたり、大会期間中の交通規制、T D Mによる交通量の低減等、検討中であり、現時点で反映できていない交通条件があります。



今回公表するマップは2020 T D M推進プロジェクト運営事務局が、一定の前提をおき、何も交通対策を行わない場合に生じる影響に関する情報をまとめたものです。必ずしも当日の交通状況を正確に表現したものではありません。大会時の行動をあらかじめ検討する際の参考としてご利用ください。

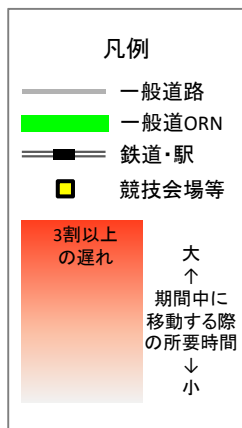
本マップの作製にあたり、大会期間中の交通規制、T D Mによる交通量の低減等、検討中であり、現時点で反映できていない交通条件があります。





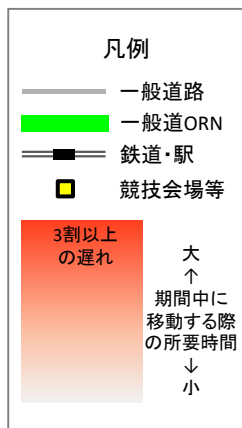
今回公表するマップは2020 T D M推進プロジェクト運営事務局が、一定の前提をおき、何も交通対策を行わない場合に生じる影響に関する情報をまとめたものです。必ずしも当日の交通状況を正確に表現したものではありません。大会時の行動をあらかじめ検討する際の参考としてご利用ください。

本マップの作製にあたり、大会期間中の交通規制、T D Mによる交通量の低減等、検討中であり、現時点で反映できていない交通条件があります。



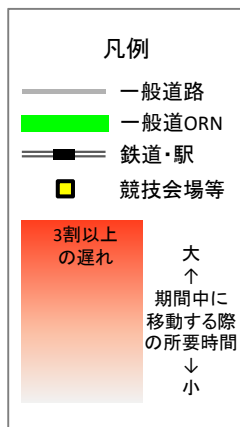
今回公表するマップは2020 T D M推進プロジェクト運営事務局が、一定の前提をおき、何も交通対策を行わない場合に生じる影響に関する情報をまとめたものです。必ずしも当日の交通状況を正確に表現したものではありません。大会時の行動をあらかじめ検討する際の参考としてご利用ください。

本マップの作製にあたり、大会期間中の交通規制、T D Mによる交通量の低減等、検討中であり、現時点で反映できていない交通条件があります。



今回公表するマップは2020 T D M推進プロジェクト運営事務局が、一定の前提をおき、何も交通対策を行わない場合に生じる影響に関する情報をまとめたものです。必ずしも当日の交通状況を正確に表現したものではありません。大会時の行動をあらかじめ検討する際の参考としてご利用ください。

本マップの作製にあたり、大会期間中の交通規制、T D Mによる交通量の低減等、検討中であり、現時点で反映できていない交通条件があります。



今回公表するマップは2020 T D M推進プロジェクト運営事務局が、一定の前提をおき、何も交通対策を行わない場合に生じる影響に関する情報をまとめたものです。必ずしも当日の交通状況を正確に表現したものではありません。大会時の行動をあらかじめ検討する際の参考としてご利用ください。

本マップの作製にあたり、大会期間中の交通規制、T D Mによる交通量の低減等、検討中であり、現時点で反映できていない交通条件があります。